

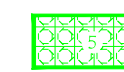













Procédure	Préscription	Approbation
Rédaction Générale du POS	13 avril 2011	25 septembre 2013
Transformation en PLU	27 octobre 2015	16 août 2016
1 <sup>ère</sup> Modification du PLU		

Arrêté le : 19/05/2016  
Approuvée le : 16/08/2016

### Légende

-  Limite de zone
-  Emplacement réservé pour ouvrage public, installation d'intérêt général
-  Espace boisé classé à conserver ou à créer
-  Périmètre d'éloignement autour du bassin d'évaporation de la cave coopérative (200m)
-  Périmètre d'éloignement autour des limites du terrain de la station d'épuration (100m)
-  Sites archéologiques
-  Zone AOC LANGUEDOC (source INAO)
-  Classement sonore (Arrêté n° 2007/01/1068)
-  Périmètre de zone humide du Libron

### Carte d'aléa du projet de Plan de Prévention des Risques Naturels d'Inondation (PPRNI) en cours d'élaboration

-  aléa modéré
-  aléa fort
-  aléa résiduel

COMMUNE DE BEZIERS

RD 612



COMMUNE DE BEZIERS

RN 9