

1^{ère} modification du PLU



3.1.a - Plan de zonage APRES MODIFICATION 1/5000^e










Procédure	Prescription	Approbation
Fixation Générale du POS	13 avril 2011	25 septembre 2013
Transformation en PLU	27 octobre 2015	16 août 2016
1 ^{ère} Modification du PLU		

Arrêté le : 19/05/2016

Approuvée le : 16/08/2016

groupement : OMLB (Boujan-sur-Libron - Boujane - Boujan-sur-Libron)
 architecte : Lieu de l'Arch. Estime - 34 780 BOUJAN SUR LIBRON
 tél : 04 67 30 57 41 - email : contact@lieu-de-l-arch.com

Légende

-  Limite de zone
-  Emplacement réservé pour ouvrage public, installation d'intérêt général
-  Espace boisé classé à conserver ou à créer
-  Périmètre d'éloignement autour du bassin d'évaporation de la cave coopérative (200m)
-  Périmètre d'éloignement autour des limites du terrain de la station d'épuration (100m)
-  Sites archéologiques
-  Zone AOC LANGUEDOC (source INAO)
-  Classement sonore (Arrêté n° 2007/01/1068)
-  Périmètre de zone humide du Libron

Carte d'aléa du projet de Plan de Prévention des Risques Naturels d'Inondation (PPRNI) en cours d'élaboration

-  aléa modéré
-  aléa fort
-  aléa résiduel

