

RESEAU PUBLIC DE TRANSPORT

DEPARTEMENT DE L'HERAULT (34)  
 COMMUNE DE BOUJAN-SUR-LIBRON (34760)

Chemin Rural






**Câble Optique Souterrain  
 ESPONDEILHAN - ST VINCENT**

Plan Parcellaire - Convention LS


Echelle : 1/1000

N° D'ORDRE	SECTION	CHEMIN	NOMS PRENOMS ET ADRESSES DES PROPRIETAIRES
1	AN	Rural	Mairie de BOUJAN-SUR-LIBRON 12 Rue Mairie 34760 Boujan sur Libron 04 67 09 26 40  Responsable dossier Isabelle MONBOISSE 04 67 09 26 49

Légende :

-  Liaison souterraine projetée
-  Bande de servitude LS
-  Limite de section
-  Limite de commune
-  Parcelle Touchée par la convention

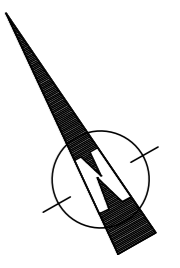
**RTE**  
 Centre développement et ingénierie de Paris  
 3, 5 Cours du triangle  
 92036 La Défense  
 Tél. : 01.49.01.33.72

Etudes de Travaux d'Armor   
 5, Rue du Lieutenant Mounier  
 22191 PLERIN CEDEX  
 Tél. : 02.96.74.56.15 - Fax : 02.96.74.47.01

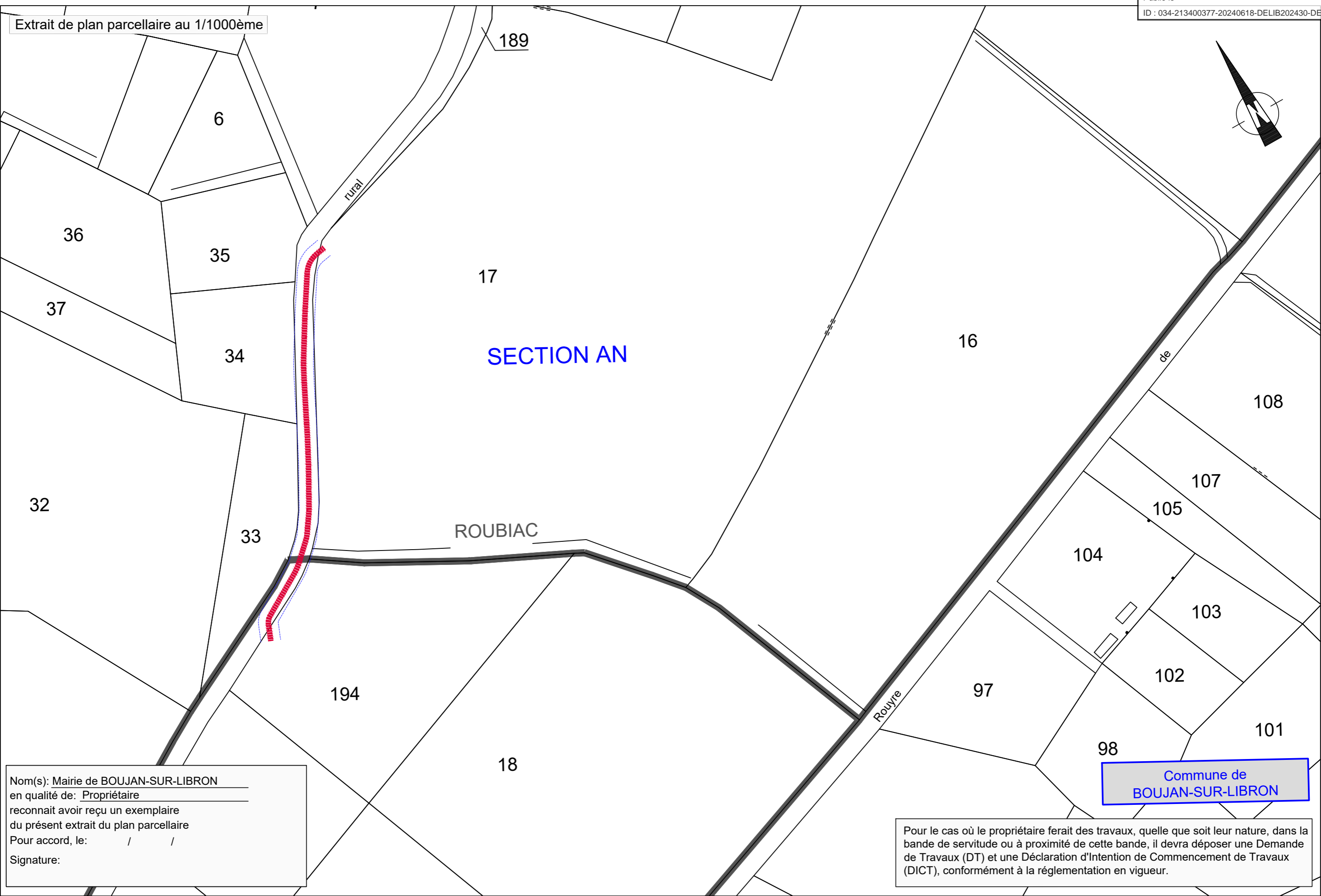
Plan n° : T-TN-ESPONL01SSVIN-LSPP-P21-P22-CONVENTION-A-ORDRE 1.1.dwg    Date : 09/04/2024    Surface : 0.297x0.420=0.12m²

Nom du Fichier : T-TN-ESPONL01SSVIN-LSPP-P21-P22-CONVENTION-A.dwg

Planimétrie rattachée au système de coordonnées RGF 93 Projection LAMBERT 93



Extrait de plan parcellaire au 1/1000ème



Nom(s): Mairie de BOUJAN-SUR-LIBRON  
en qualité de: Propriétaire  
reconnait avoir reçu un exemplaire  
du présent extrait du plan parcellaire  
Pour accord, le: / /  
Signature:

Pour le cas où le propriétaire ferait des travaux, quelle que soit leur nature, dans la bande de servitude ou à proximité de cette bande, il devra déposer une Demande de Travaux (DT) et une Déclaration d'Intention de Commencement de Travaux (DICT), conformément à la réglementation en vigueur.