

**3<sup>ème</sup> modification du PLU**  
**Secteur de la Plaine**



**4.a - Plan de zonage APRES MODIFICATION 1/5000**

Procédures	Prescription	Approbation
Révision Générale du POS Transformation en PLU	13 avril 2011	25 septembre 2013
1 <sup>ère</sup> Modification du PLU	27 octobre 2015	16 août 2016
2 <sup>ème</sup> Modification du PLU - Dossier 2-1 - Dossier 2-3	17 décembre 2020	18 juillet 2023
3 <sup>ème</sup> Modification du PLU	20 mars 2024	9 janvier 2025












**Naos**  
Architecture

contact@naosarchi.fr  
04.38.04.47.50 87.41






2, allée de l'Espirouse  
CS 36120  
34 746 Boujan / Libron cedex

Janvier 2025

**Légende**

-  Limite de zone
-  Emplacement réservé pour ouvrage public, installation d'intérêt général
-  Espace boisé classé à conserver ou à créer
-  Elément de paysage à protéger au titre de l'article L.151-23 du Code de l'Urbanisme
-  Périmètre d'éloignement autour du bassin d'évaporation de la cave coopérative (200m)
-  Périmètre d'éloignement autour des limites du terrain de la station d'épuration (100m)
-  Sites archéologiques
-  Zone AOC LANGUEDOC (source INAO)
-  Périmètre de zone humide du Libron
-  Secteur soumis à Orientation d'Aménagement et de Programmation
-  Ligne de crête

**Plan de Prévention du Risque Inondation approuvé le 31/05/2016**

-  zone rouge Rn
-  zone rouge Rp
-  zone bleue Bu
-  zone de précaution Z1
-  côte des Plus Hautes Eaux

